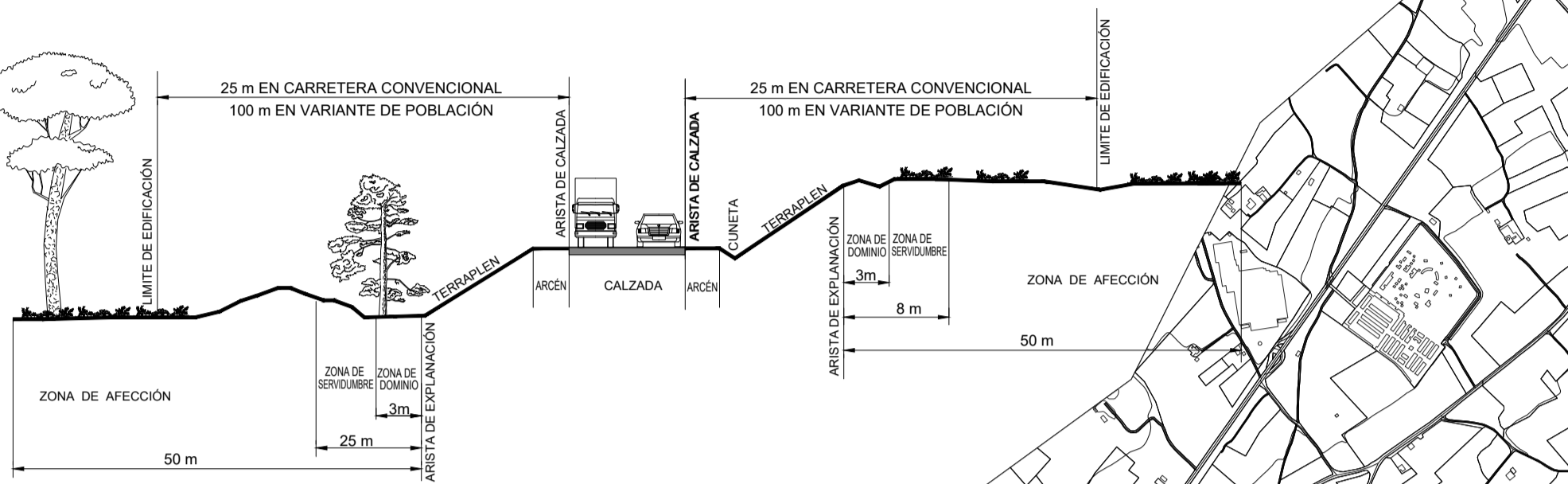
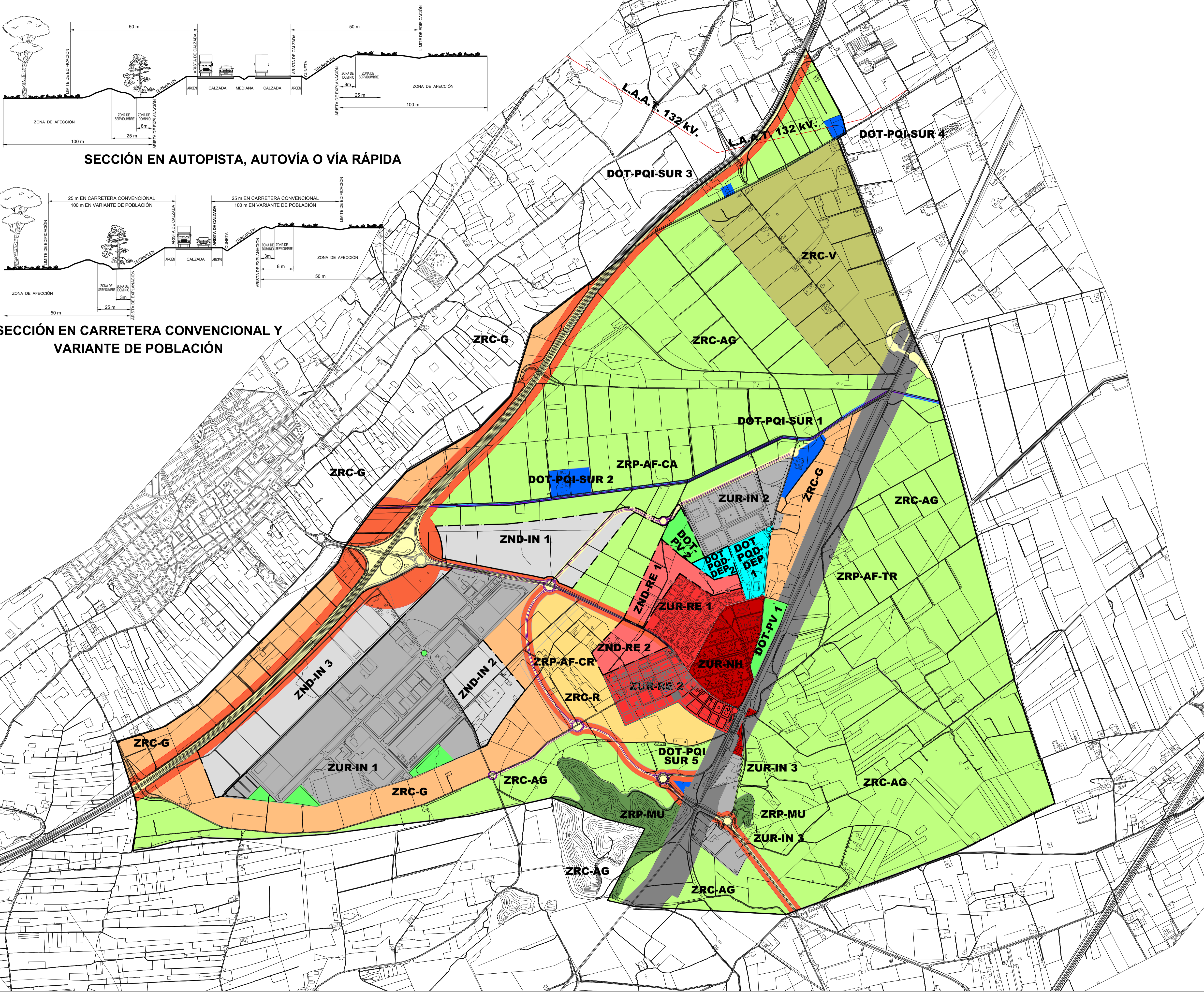


SECCIÓN EN AUTOPISTA, AUTOVÍA O VÍA RÁPIDA

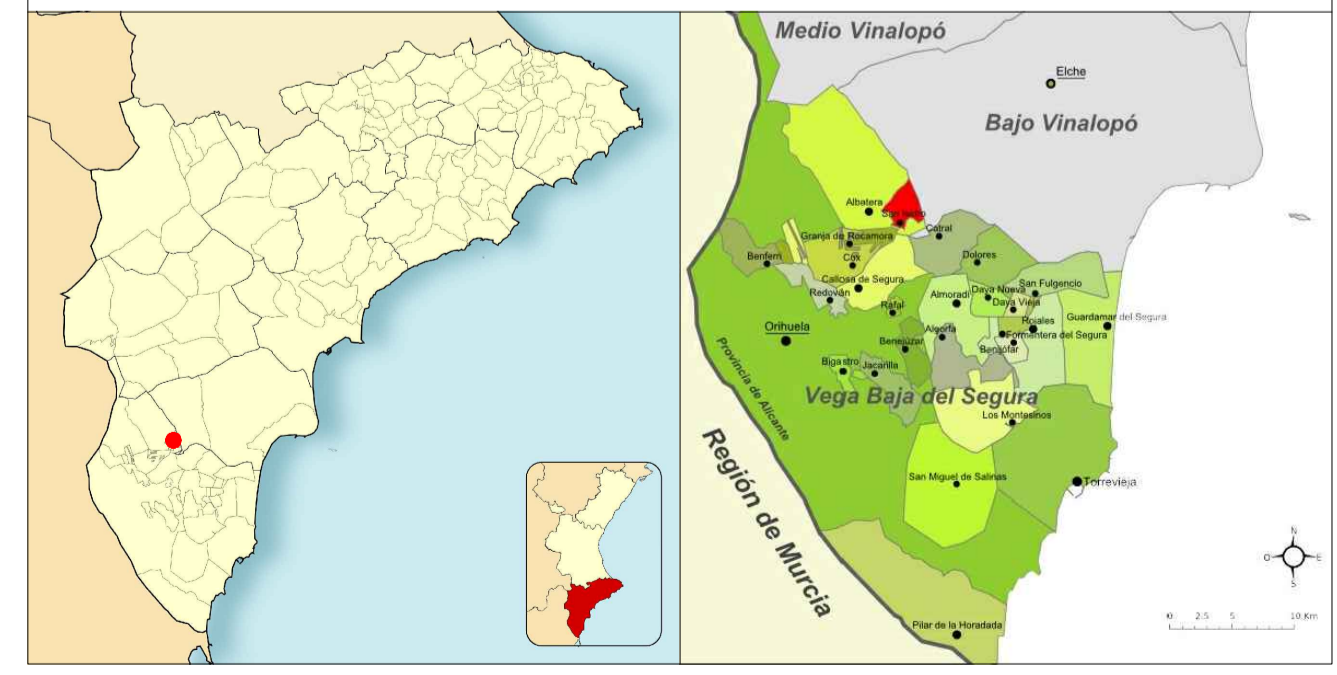


SECCIÓN EN CARRETERA CONVENCIONAL Y VARIANTE DE POBLACIÓN



leyenda

<b>ZUR ZONA URBANIZADA</b> ..... 1.560.174 m <sup>2</sup>
<b>Zona urbanizada nucleo historico</b> ..... 155.432 m <sup>2</sup>
• ZUR-NH ..... 155.432 m <sup>2</sup>
<b>Zona urbanizada residencial</b> ..... 287.829 m <sup>2</sup>
• ZUR-RE 1 ..... 123.050 m <sup>2</sup>
• ZUR-RE 2 ..... 164.779 m <sup>2</sup>
<b>Zona urbanizada industrial</b> ..... 1.116.913 m <sup>2</sup>
• ZUR-IN 1 ..... 891.436 m <sup>2</sup>
• ZUR-IN 2 ..... 162.719 m <sup>2</sup>
• ZUR-IN 3 ..... 62.758 m <sup>2</sup>
<b>ZND ZONA DE NUEVO DESARROLLO</b> ..... 744.661 m <sup>2</sup>
<b>Zona de nuevo desarrollo residencial</b> ..... 146.641 m <sup>2</sup>
• ZND-RE 1 ..... 91.226 m <sup>2</sup>
• ZND-RE 2 ..... 55.415 m <sup>2</sup>
<b>Zona de nuevo desarrollo industrial</b> ..... 628.020 m <sup>2</sup>
• ZND-IN 1 ..... 236.870 m <sup>2</sup>
• ZND-IN 2 ..... 125.895 m <sup>2</sup>
• ZND-IN 3 ..... 265.255 m <sup>2</sup>
<b>ZRC ZONA RURAL COMÚN</b> ..... 7.340.330 m <sup>2</sup>
<b>Zona rural común general</b>
• ZRC-G ..... 902.746 m <sup>2</sup>
<b>Zona rural común reserva</b>
• ZRC-R ..... 296.613 m <sup>2</sup>
<b>Zona rural común agricola</b>
• ZRC-AG ..... 5.381.620 m <sup>2</sup>
<b>Zona rural común La Veintiuna</b>
• ZRC-V ..... 759.351 m <sup>2</sup>
<b>ZRP ZONA RURAL PROTEGIDA</b> ..... 1.382.460 m <sup>2</sup>
<b>Zona rural protegida por afecciones cauces</b>
• ZRP-AF-CA ..... 39.536 m <sup>2</sup>
<b>Zona rural protegida por afecciones carreteras</b>
• ZRP-AF-CR ..... 759.909 m <sup>2</sup>
<b>Zona rural protegida por afecciones transportes</b>
• ZRP-AF-TR ..... 424.909 m <sup>2</sup>
<b>Zona rural protegida natural</b>
• ZRP-NA ..... 158.106 m <sup>2</sup>
<b>DOT DOTACIONES RED PRIMARIA</b> ..... 636.311 m <sup>2</sup>
<b>Zonas Verdes</b> ..... 66.943 m <sup>2</sup>
• DOT-PVP 1 ..... 32.923 m <sup>2</sup>
• DOT-PVP 2 ..... 34.020 m <sup>2</sup>
<b>Deportivo</b> ..... 82.084 m <sup>2</sup>
• DOT-PQD-DEP 1 ..... 57.602 m <sup>2</sup>
• DOT-PQD-DEP 2 ..... 24.482 m <sup>2</sup>
<b>Comunicaciones Red Viaria</b> ..... 293.421 m <sup>2</sup>
• DOT-PCV Interurbana ..... 223.446 m <sup>2</sup>
• DOT-PCV Estructural ..... 69.975 m <sup>2</sup>
<b>Infraestructuras</b> ..... 193.863 m <sup>2</sup>
• DOT-PQI-TRA Ferrocarril ..... 119.231 m <sup>2</sup>
• DOT-PQI-SUR 1 Cementerio ..... 27.569 m <sup>2</sup>
• DOT-PQI-SUR 2 Depuradora ..... 30.754 m <sup>2</sup>
• DOT-PQI-SUR 3 Gas ..... 3.538 m <sup>2</sup>
• DOT-PQI-SUR 4 Subestación ..... 9.580 m <sup>2</sup>
• DOT-PQI-SUR 5 Reserva ..... 3.191 m <sup>2</sup>
<b>TOTAL SUELO</b> ..... 11.663.936 m <sup>2</sup>



- AFECIONES CARRETERAS
- AFECIONES FERROCARRILES
- AFECIONES CAUCES
- ..... DOMINIO PECUARIO
- LÍMITE TERMINO MUNICIPAL